

# Stadt Mirow

Staatlich anerkannter Erholungsort

## Der Bürgermeister



### Beschlussvorlage Mi 135/20

Anlagen: 1  
Einreicher: Christian Kubanke  
Fachbereich: Sachgebiet Bauen und  
Objektverwaltung  
Status: öffentlich

Eingereicht am: 29.10.2020  
Seiten: 1

#### **Beschlusstitel:**

Neubau / Erweiterung eines Wohn- und Badezimmers, Rückbau der Finnhütte in Blankenförde, Am kleinen Buchenberg

#### **Beschlussvorschlag:**

Das gemeindliche zum Neubau / Erweiterung eines Wohn- und Badezimmers, Rückbau der Finnhütte in Blankenförde, Am kleinen Buchenberg (Flur 5, Flst. 127/17) wird erteilt.

#### **Finanzierungsvorschlag:**

<i>Kostenstelle/Kostenträger Sachkonto</i>	<i>Haushaltsjahr</i>	<i>Soll</i>	<i>Ist</i>
<i>Bemerkungen:</i>			

#### **Begründung:**

Das beantragte Vorhaben befindet sich im Außenbereich. Eine Beurteilung erfolgt nach § 35 Abs. 2 BauGB. Ein Vorhaben ist hier zulässig, wenn seine Ausführung und Benutzung öffentliche Belange nicht beeinträchtigt. Öffentliche Belange, die durch ein Vorhaben im Außenbereich beeinträchtigt werden können, werden im § 35 Abs. 3 BauGB beispielhaft aufgeführt. Durch das beantragte Vorhaben werden öffentliche Belange nicht beeinträchtigt, somit kann es zugelassen werden.

	Beratungsfolge	Sitzungsdatum	Ö/N	Vertreter		Abstimmungsergebnis				Zuständigkeit
				gew.	anw.	ja	nein	enth.	ausg.	
1	Ausschuss für Bau, Planung, Wirtschaft und Landwirtschaft	10.11.2020	Ö							Vorberatung
2	Haupt- und Finanzausschuss	24.11.2020	N							Anhörung
3	Stadtvertretung Mirow	15.12.2020	Ö							Entscheidung

Verfahrensvermerk: Mitwirkungsverbot aufgrund des § 24 KV MV

Henry Tesch  
Bürgermeister

Siegel



Landkreis Mecklenburgische Seenplatte  
- Der Landrat -  
Kataster- und Vermessungsamt

Platanenstr. 43  
17033 Neubrandenburg

# Auszug aus dem Liegenschaftskataster

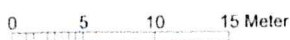
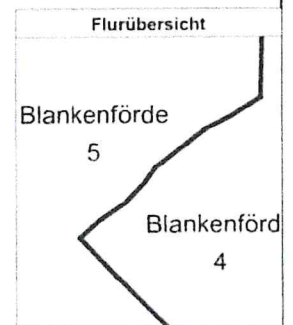
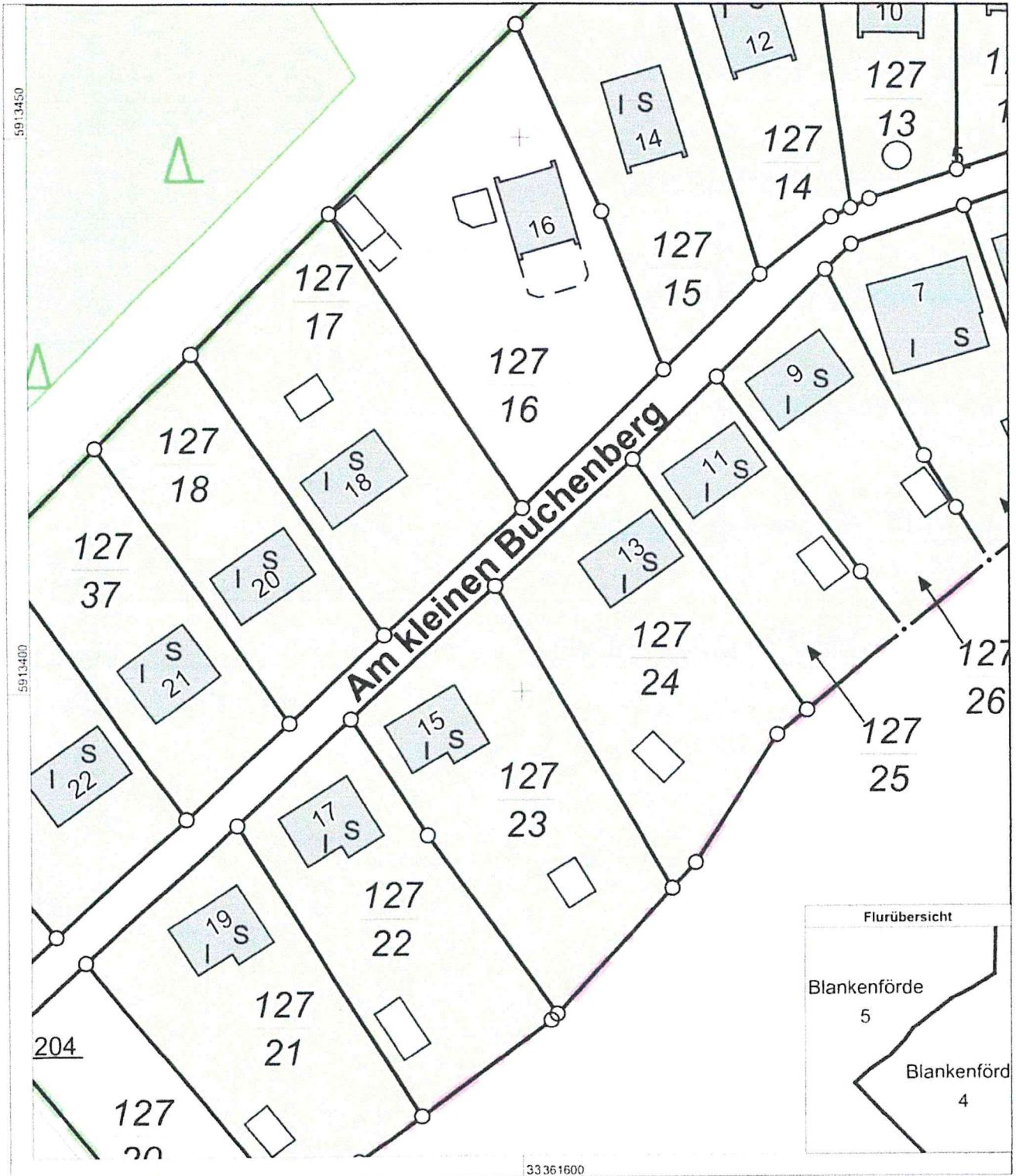
Liegenschaftskarte MV 1:500

26.06.2020

Erstellt am 05.06.2020

Gemarkung: Blankenförde (13 1489)  
Flur: 5  
Flurstück: 127/24

Gemeinde: Mirow, Stadt (13 0 71 099)  
Landkreis Meckl. Seenplatte  
Lage: Am kleinen Buchenberg 13



Maßstab 1:500

© Vermessungs- und Geoinformationsbehörden Mecklenburg-Vorpommern  
Vervielfältigung, Weiterverarbeitung, Umwandlung, Weitergabe an Dritte oder Veröffentlichung bedarf der Zustimmung  
der zuständigen Vermessungs- und Geoinformationsbehörde. Davon ausgenommen sind Verwendungen zu  
innerdienstlichen Zwecken oder zum eigenen, nicht gewerblichen Gebrauch (§ 34 Abs. 1 GeoVermG M-V).

