

Stadt Mirow

Staatlich anerkannter Erholungsort

Der Bürgermeister



Beschlussvorlage Mi 060/20

Anlagen: 1
Einreicher: Christian Kubanke
Fachbereich: Sachgebiet Bauen und
Objektverwaltung
Status: öffentlich

Eingereicht am: 03.06.2020
Seiten: 1

Beschlusstitel:

Errichtung eines Löschwasserteiches in Mirow, Peetscher Weg

Beschlussvorschlag:

Das gemeindliche Einvernehmen zur Errichtung eines Löschwasserteiches in Mirow, Peetscher Weg (Flur23, Flst. 12/46) wird erteilt.

Finanzierungsvorschlag:

<i>Kostenstelle/Kostenträger Sachkonto</i>	<i>Haushaltsjahr</i>	<i>Soll</i>	<i>Ist</i>
<i>Bemerkungen:</i>			

Begründung:

Das Vorhaben befindet sich im Geltungsbereich der 2. Änderung des B-Planes Nr. 03/91 – „Gewerbegebiet Am Weinberg“ der Stadt Mirow.

Eine Beurteilung erfolgt nach § 30 BauGB. Danach ist ein Vorhaben zulässig, wenn es den Festsetzungen des B-Planes nicht widerspricht und die Erschließung gesichert ist.



Die beantragte Errichtung widerspricht nicht den Festsetzungen des B-Planes, die Erschließung ist gesichert, somit ist das beantragte Vorhaben zulässig.

Beratungsfolge		Sitzungsdatum	Ö/N	Vertreter		Abstimmungsergebnis				Zuständigkeit
				gew.	anw.	ja	nein	enth.	ausg.	
1	Stadtvertretung Mirow	23.06.2020	Ö							Entscheidung

Verfahrensvermerk: Mitwirkungsverbot aufgrund des § 24 KV MV

Henry Tesch
Bürgermeister

Siegel



Landkreis Mecklenburgische Seenplatte
- Der Landrat -
Kataster- und Vermessungsamt

Platanenstr. 43
17033 Neubrandenburg

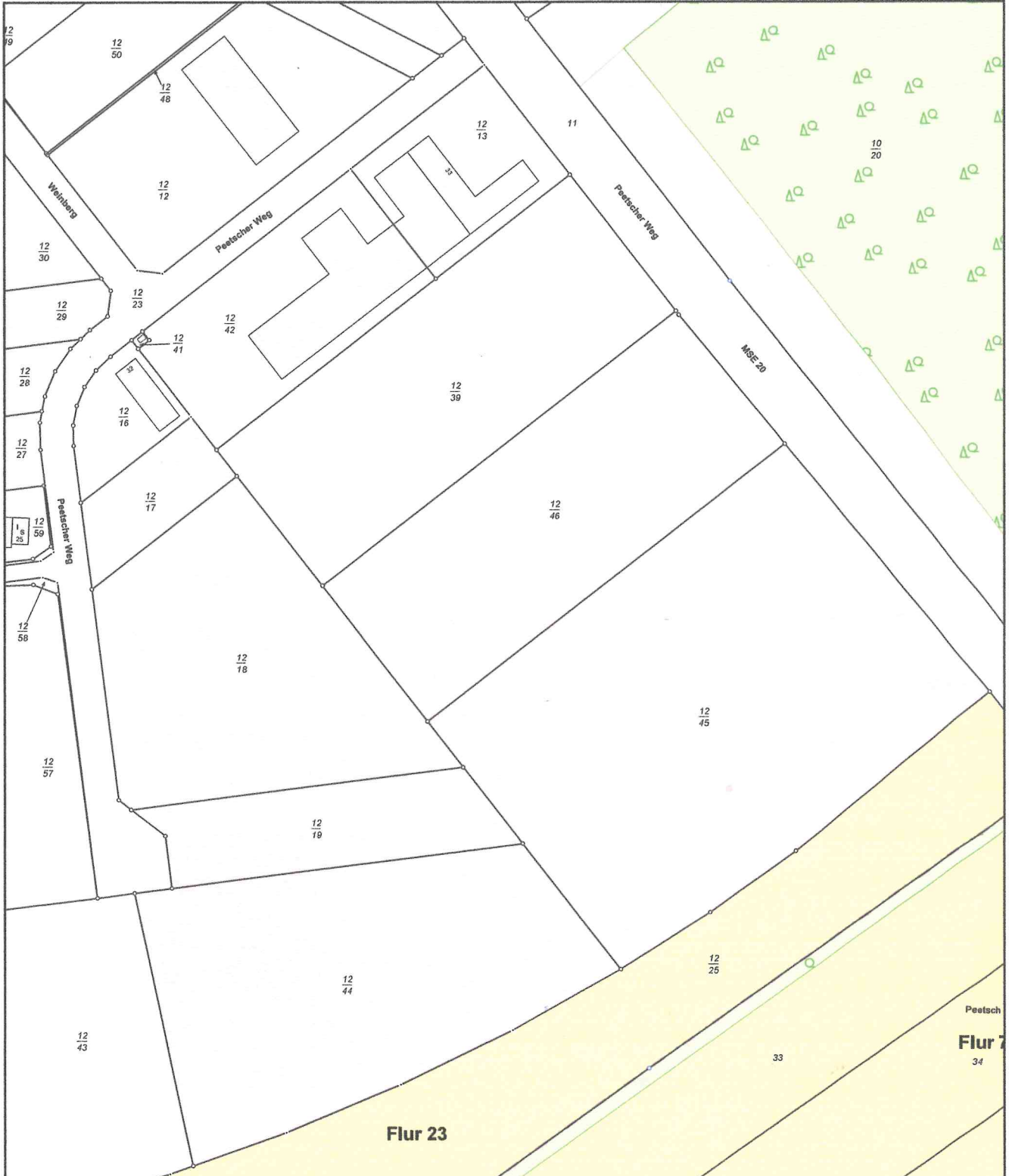
Auszug aus dem Liegenschaftskataster

Liegenschaftskarte MV 1:2000

Erstellt am 21.04.2020

Gemarkung: Mirow (13 1472)
Flur: 23
Flurstück: 12/46

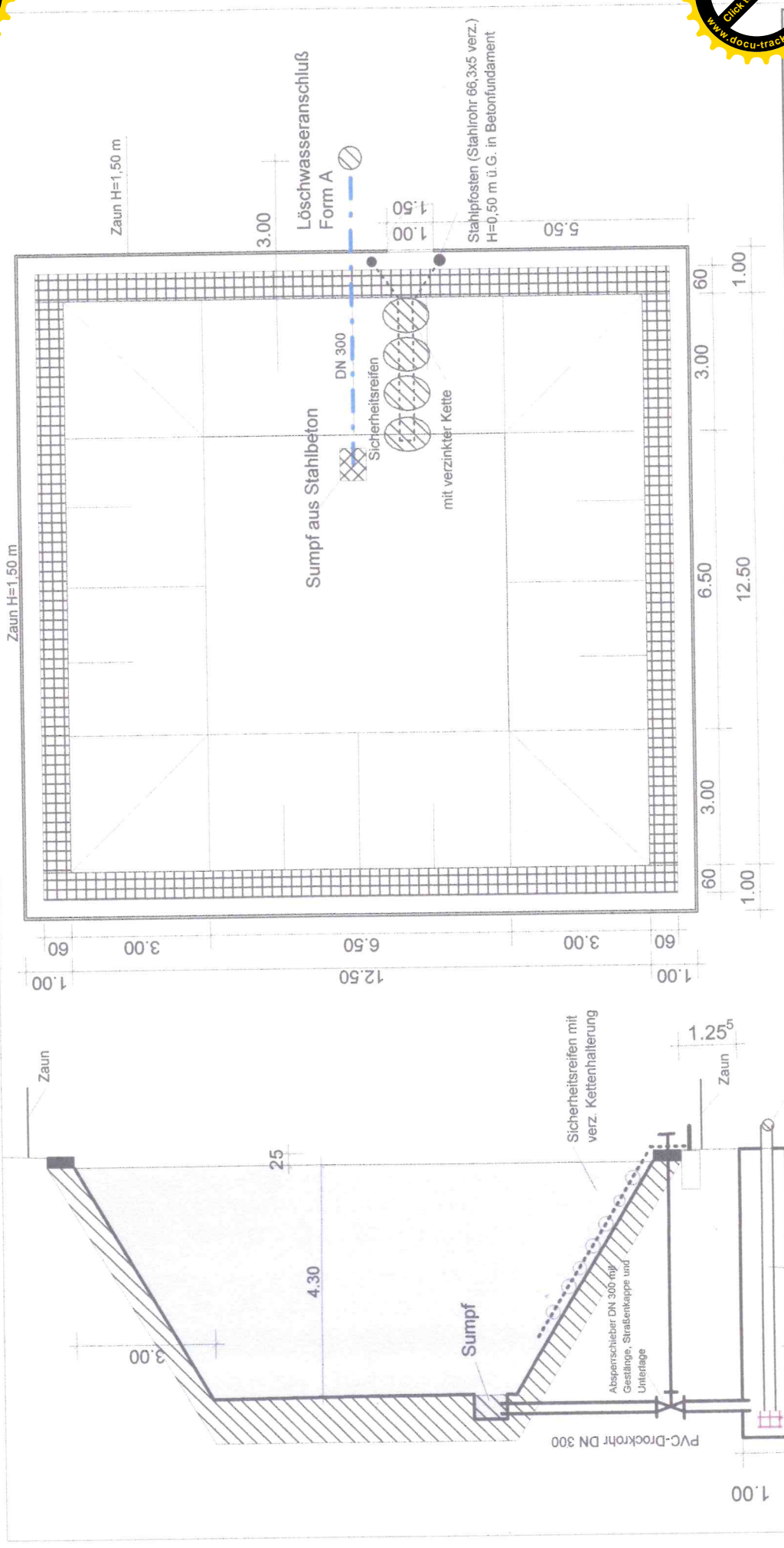


Gemeinde: Mirow, Stadt (13 0 71 099)
Landkreis Meckl. Seenplatte
Lage: Peetscher Weg



0 20 40 60 Meter

Maßstab 1:2000

© Vermessungs- und Geoinformationsbehörden Mecklenburg-Vorpommern
Vervielfältigung, Weiterverarbeitung, Umwandlung, Weitergabe an Dritte oder Veröffentlichung bedarf der Zustimmung
der zuständigen Vermessungs- und Geoinformationsbehörde. Davon ausgenommen sind Verwendungen zu
innerdienstlichen Zwecken oder zum eigenen, nicht gewerblichen Gebrauch (§ 34 Abs. 1 GeoVermG M-V).
Gefertigt durch: Boerner, Norbert / Dipl.-Ing., ÖbVI, 17207 Röbel



Projekt: Neubau Löschwasserteich Peetscher Weg - M

Feuerlöschteich 426 m³