

Stadt Mirow

Staatlich anerkannter Erholungsort

Der Bürgermeister



Beschlussvorlage Mi 015/20

Anlagen: 2
Einreicher: Petra Mewes
Fachbereich: Sachgebiet Ordnung und Soziales
Status: öffentlich

Eingereicht am: 20.02.2020
Seiten: 1

Beschlusstitel:

(UBV) Antrag auf Einziehung von ca. 200 m² öffentlicher Verkehrsfläche Gemarkung Roggentin, Flur 1, Flurstück 7/1

Beschlussvorschlag:

Die Stadtvertretung stellt gemäß § 9 Abs. 1 Straßen- und Wegegesetz M-V einen Antrag bei der Straßenaufsichtsbehörde auf Einziehung eines Teilstückes von ca. 200 m² der öffentlichen Verkehrsfläche in der Gemarkung Roggentin, Flur 1, Flurstück 7/1.

Finanzierungsvorschlag:

<i>Kostenstelle/Kostenträger/Sachkonto</i>	<i>Haushaltsjahr</i>	<i>Soll</i>	<i>Ist</i>
<i>Bemerkungen:</i>			

Begründung:

Mit BV Mi 069/19 wurde dem Verkauf einer Teilfläche von ca. 200 m² aus der öffentlichen Verkehrsfläche zugestimmt.

Die betreffende Fläche (Anlage 1) kann eingezogen werden, weil diese keine Verkehrsbedeutung mehr hat.

Im Vorab wurde geprüft, dass für einen künftigen Ausbau der Straße, der dann noch verbleibende Platz ausreichend ist, um die Fahrradien einzuhalten und eine ordnungsgemäße Erschließung herzustellen (Anlage 2).

Der bestehende Anschluss eines Nachbargrundstücks wird nicht beeinträchtigt.

	Beratungsfolge	Sitzungsdatum	Ö/N	Vertreter		Abstimmungsergebnis				Zuständigkeit
				gew.	anw.	ja	nein	enth.	ausg.	
1	Ausschuss für Bau, Planung, Wirtschaft und Landwirtschaft	03.03.2020	Ö							Vorberatung
2	Stadtvertretung Mirow	21.04.2020	Ö							Entscheidung

Verfahrensvermerk: Mitwirkungsverbot aufgrund des § 24 KV MV

Henry Tesch

Bürgermeister

Siegel

Anlage 1
Gem. Roggentin, Thnr 1, FS 7/1



Kataster- und Vermessungsamt für den
Landkreis Mecklenburgische Seenplatte

Auszug aus dem Liegenschaftskataster

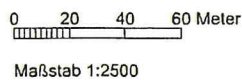
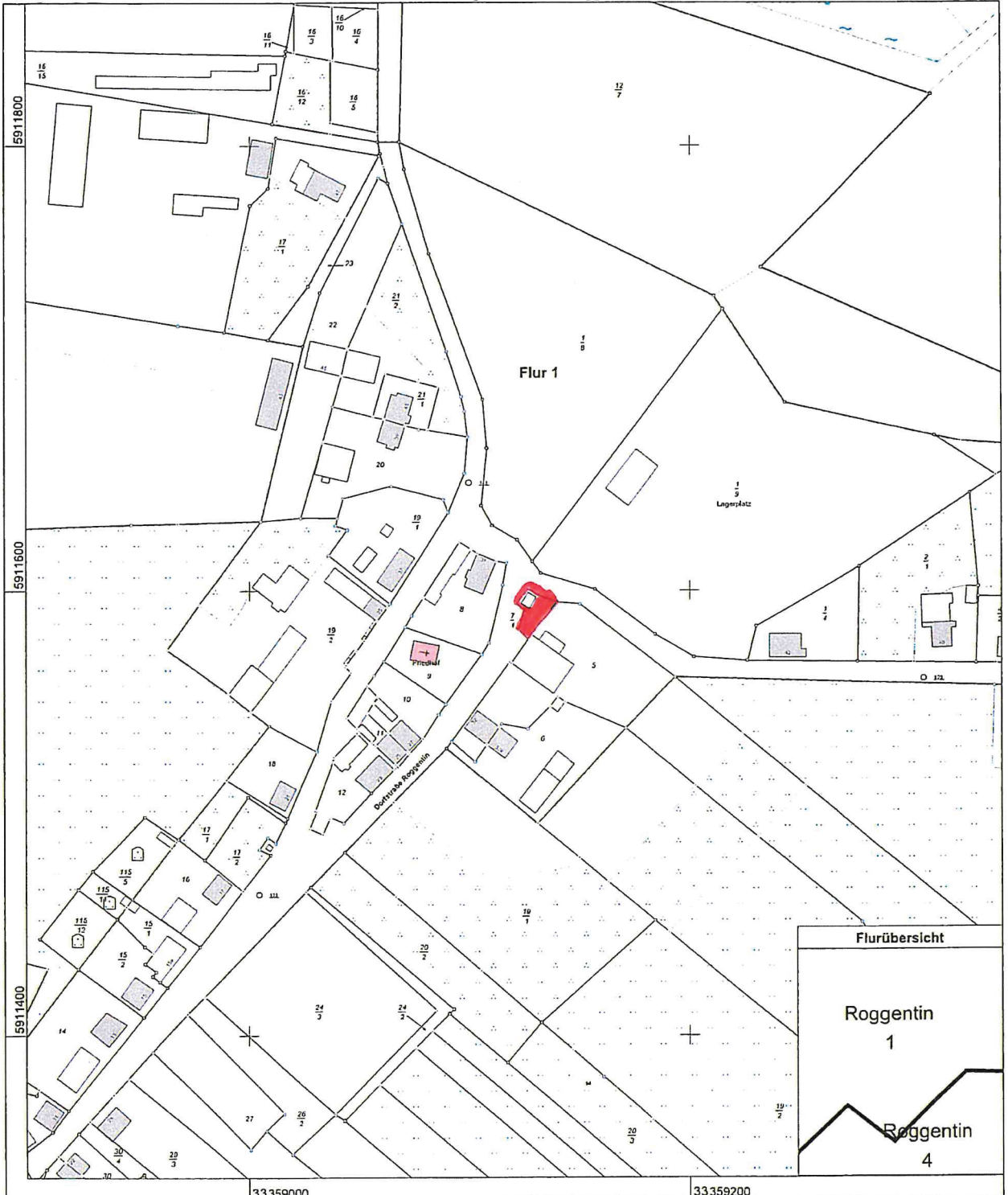
Liegenschaftskarte MV 1:2500

Platanenstr. 43
17033 Neubrandenburg

Erstellt am 23.09.2016

Gemarkung: Roggentin (131491)
Flur: 1
Flurstück: 7/1

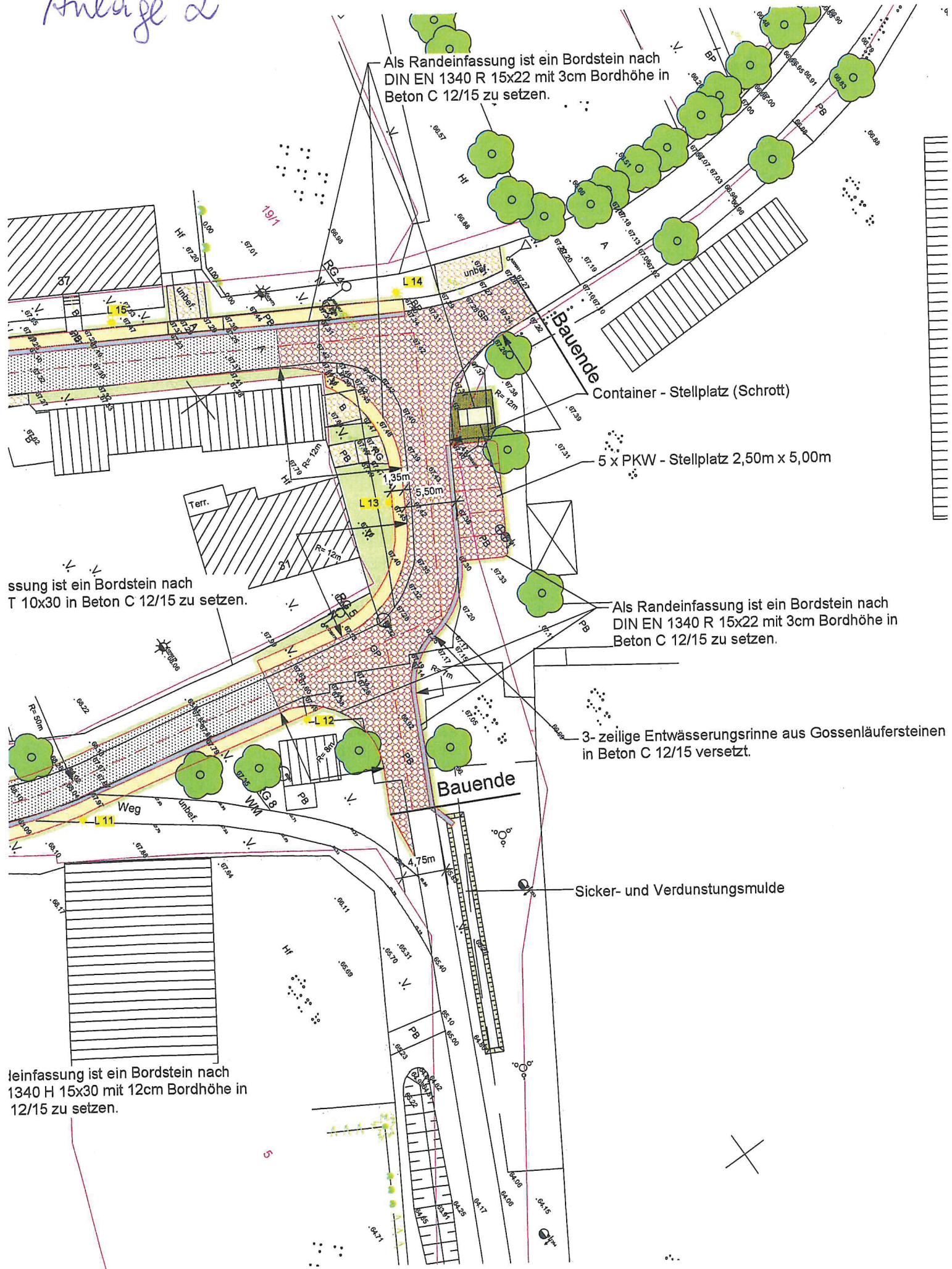
Kreis: Landkreis Meckl. Seenplatte
Gemeinde: Mirow, Stadt (13071099)
Lage: Roggentin



© Vermessungs- und Geoinformationsbehörden Mecklenburg-Vorpommern
Vervielfältigung, Weiterverarbeitung, Umwandlung, Weitergabe an Dritte oder Veröffentlichung bedarf der Zustimmung
der zuständigen Vermessungs- und Geoinformationsbehörde. Davon ausgenommen sind Verwendungen zu
innerdienstlichen Zwecken oder zum eigenen, nicht gewerblichen Gebrauch (§ 34 Abs. 1 GeoVermG M-V).

— Teilungswunsch

Anlage 2



Als Randeinfassung ist ein Bordstein nach DIN EN 1340 R 15x22 mit 3cm Bordhöhe in Beton C 12/15 zu setzen.

ssung ist ein Bordstein nach T 10x30 in Beton C 12/15 zu setzen.

Als Randeinfassung ist ein Bordstein nach DIN EN 1340 R 15x22 mit 3cm Bordhöhe in Beton C 12/15 zu setzen.

3-zeilige Entwässerungsrinne aus Gossenläufersteinen in Beton C 12/15 versetzt.

leinfassung ist ein Bordstein nach 1340 H 15x30 mit 12cm Bordhöhe in 12/15 zu setzen.

Sicker- und Verdunstungsmulde

Container - Stellplatz (Schrott)

5 x PKW - Stellplatz 2,50m x 5,00m

Bauende

Bauende

L14

L13

L12

L11

Terr.

Weg

unbef.

WVG 8

PB

RG 8

Hf

unbef.

Weg

unbef.

WVG 8

PB

RG 8

Hf

unbef.

Weg

unbef.

WVG 8

PB

RG 8

Hf

unbef.

Weg

unbef.

WVG 8

PB

RG 8

Hf

unbef.

Weg

unbef.

WVG 8

PB

RG 8

Hf

unbef.

Weg

unbef.

WVG 8

PB

RG 8

Hf

unbef.

Weg

unbef.

WVG 8

PB

RG 8

Hf

unbef.

Weg

unbef.

WVG 8

PB

RG 8

Hf

unbef.

Weg

unbef.

WVG 8

PB

RG 8

Hf

unbef.

Weg

unbef.

WVG 8

PB

RG 8

Hf

unbef.

Weg

unbef.

WVG 8

PB

RG 8

Hf

unbef.

Weg

unbef.

WVG 8

PB

RG 8

Hf

unbef.

Weg

unbef.

WVG 8

PB

RG 8

Hf

unbef.

Weg

unbef.

WVG 8

PB

RG 8

Hf

unbef.

Weg

unbef.

WVG 8

PB

RG 8

Hf

unbef.

Weg

unbef.

WVG 8

PB

RG 8

Hf

unbef.

Weg

unbef.

WVG 8

PB

RG 8

Hf

unbef.

Weg

unbef.

WVG 8

PB

RG 8

Hf

unbef.

Weg

unbef.

WVG 8

PB

RG 8

Hf

unbef.

Weg

unbef.

WVG 8

PB

RG 8

Hf

unbef.

Weg

unbef.

WVG 8

PB

RG 8

Hf

unbef.

Weg

unbef.

WVG 8

PB

RG 8

Hf

unbef.

Weg

unbef.

WVG 8

PB

RG 8

Hf

unbef.

Weg

unbef.

WVG 8

PB

RG 8

Hf

unbef.

Weg

unbef.

WVG 8

PB

RG 8

Hf

unbef.

Weg

unbef.

WVG 8

PB

RG 8

Hf

unbef.

Weg

unbef.

WVG 8

PB

RG 8

Hf

unbef.

Weg

unbef.

WVG 8

PB

RG 8

Hf

unbef.

Weg

unbef.

WVG 8

PB

RG 8

Hf

unbef.

Weg

unbef.

WVG 8

PB

RG 8

Hf

unbef.

Weg

unbef.

WVG 8

PB

RG 8

Hf

unbef.

Weg

unbef.

WVG 8

PB

RG 8

Hf

unbef.

Weg

unbef.

WVG 8

PB

RG 8

Hf

unbef.

Weg

unbef.

WVG 8

PB

RG 8

Hf

unbef.

Weg

unbef.

WVG 8

PB

RG 8

Hf

unbef.

Weg

unbef.

WVG 8

PB

RG 8

Hf

unbef.

Weg

unbef.

WVG 8

PB

RG 8

Hf

unbef.

Weg

unbef.

WVG 8

PB

RG 8

Hf

unbef.

Weg

unbef.

WVG 8

PB

RG 8

Hf

unbef.

Weg

unbef.

WVG 8

PB

RG 8

Hf

unbef.

Weg

unbef.

WVG 8

PB

RG 8

Hf

unbef.

Weg

unbef.

WVG 8

PB

RG 8

Hf

unbef.

Weg

unbef.

WVG 8

PB

RG 8

Hf

unbef.

Weg

unbef.

WVG 8

PB

RG 8

Hf

unbef.

Weg

unbef.

WVG 8

PB

RG 8

Hf

unbef.

Weg

unbef.

WVG 8

PB

RG 8

Hf

unbef.

Weg

unbef.

WVG 8

PB