

Stadt Mirow

Staatlich anerkannter Erholungsort

Der Bürgermeister



Beschlussvorlage Mi 110/19

Anlagen: 2
Einreicher: Christian Kubanke
Fachbereich: Sachgebiet Bauen und
Objektverwaltung
Status: öffentlich

Eingereicht am: 12.11.2019

Seiten: 1

Beschlusstitel:

Antrag auf Abbruch eines alten Wohnhauses und Neuerrichtung eines Ferienhauses mit Garage in Blankenförde (Flur 4, Flst. 51/1)

Beschlussvorschlag:

Das gemeindliche Einvernehmen zum Abbruch eines Wohnhauses und zur Neuerrichtung eines Ferienhauses mit Garage in Blankenförde (Flur 4, Flurstück 51/1) wird erteilt.

Finanzierungsvorschlag:

<i>Kostenstelle/Kostenträger Sachkonto</i>	<i>Haushaltsjahr</i>	<i>Soll</i>	<i>Ist</i>

Bemerkungen: keine finanziellen Auswirkungen

Begründung:

Das Vorhaben befindet sich im unbeplanten Innenbereich. Eine Beurteilung erfolgt nach § 34 Abs. 1 BauGB. Danach ist ein Vorhaben zulässig, wenn es sich nach Art und Maß der baulichen Nutzung, der Bauweise und der Grundstücksfläche, die überbaut werden soll, in die Eigenart der näheren Umgebung einfügt und die Erschließung gesichert ist. Die Anforderungen an gesunde Wohn- und Arbeitsverhältnisse müssen gewahrt bleiben; das Ortsbild darf nicht beeinträchtigt werden.

Vom Gebietscharakter handelt es sich um ein Allgemeines Wohngebiet nach § 4 BauNVO.

Die Voraussetzungen sind bei dem beantragten Vorhaben erfüllt.

	Beratungsfolge	Sitzungsdatum	Ö/N	Vertreter		Abstimmungsergebnis				Zuständigkeit
				gew.	anw.	ja	nein	enth.	ausg.	
1	Ausschuss für Bau, Planung, Wirtschaft und Landwirtschaft	14.01.2020	Ö							Vorberatung
2	Haupt- und Finanzausschuss	28.01.2020	N							Entscheidung

Verfahrensvermerk: Mitwirkungsverbot aufgrund des § 24 KV MV

Henry Tesch

Bürgermeister

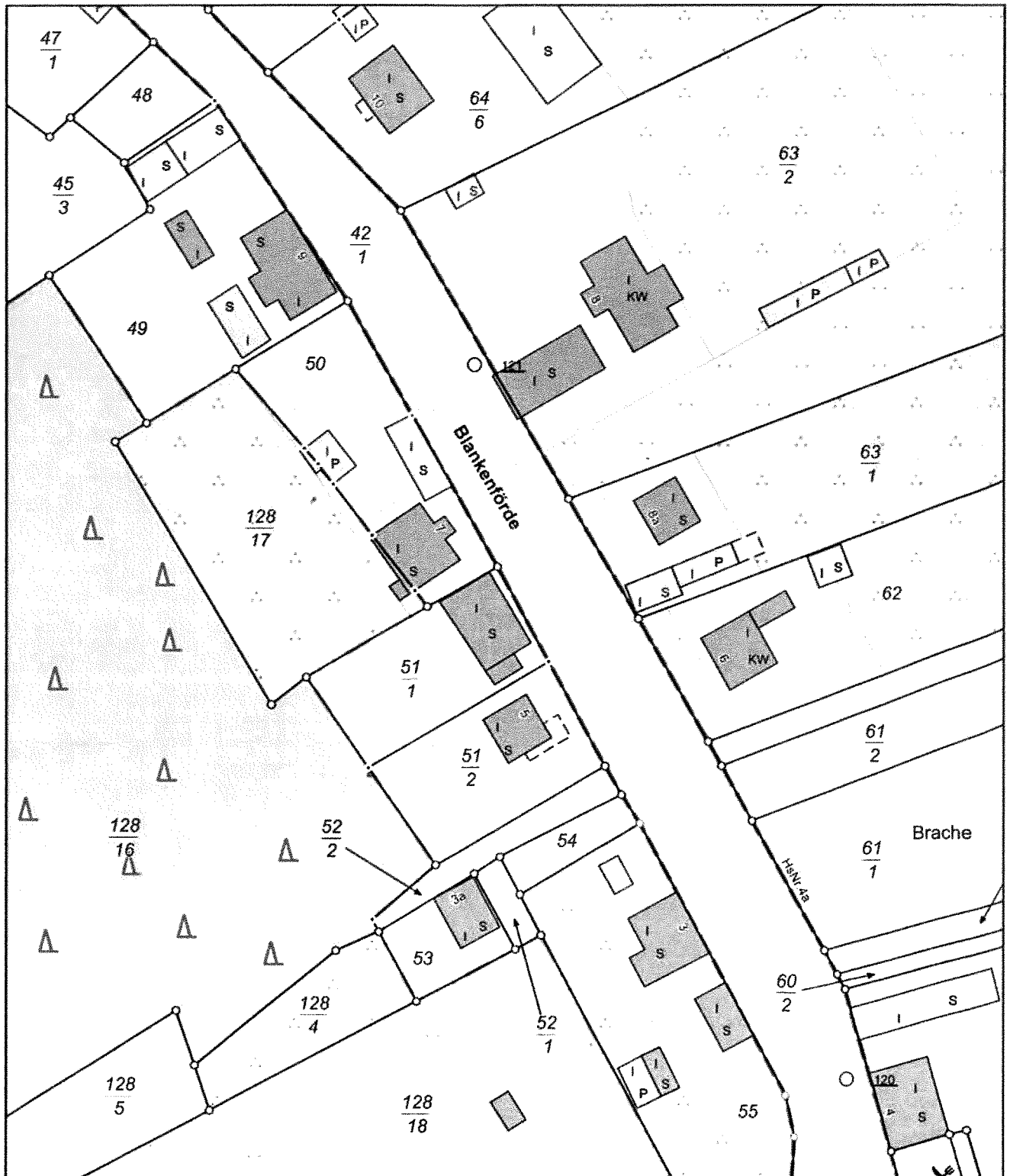
Siegel



Erstellt am 17.09.2019

Gemarkung: Blankenförde (13 1489)
Flur: 4
Flurstück: 51/1

Gemeinde: Mirow, Stadt (13 0 71 099)
Landkreis Meckl. Seenplatte
Lage: Blankenförde



0 10 20 30 Meter
Maßstab 1:1000

© Vermessungs- und Geoinformationsbehörden Mecklenburg-Vorpommern
Vervielfältigung, Weiterverarbeitung, Umwandlung, Weitergabe an Dritte oder Veröffentlichung bedarf der Zustimmung
der zuständigen Vermessungs- und Geoinformationsbehörde. Davon ausgenommen sind Verwendungen zu
innerdienstlichen Zwecken oder zum eigenen, nicht gewerblichen Gebrauch (§ 34 Abs. 1 GeoVermG M-V).

Blankenförde

Abbruch altes
Wohnhaus

8,99m

3,20m

8,24m

5,50m

2,40m

Garage

6,49m

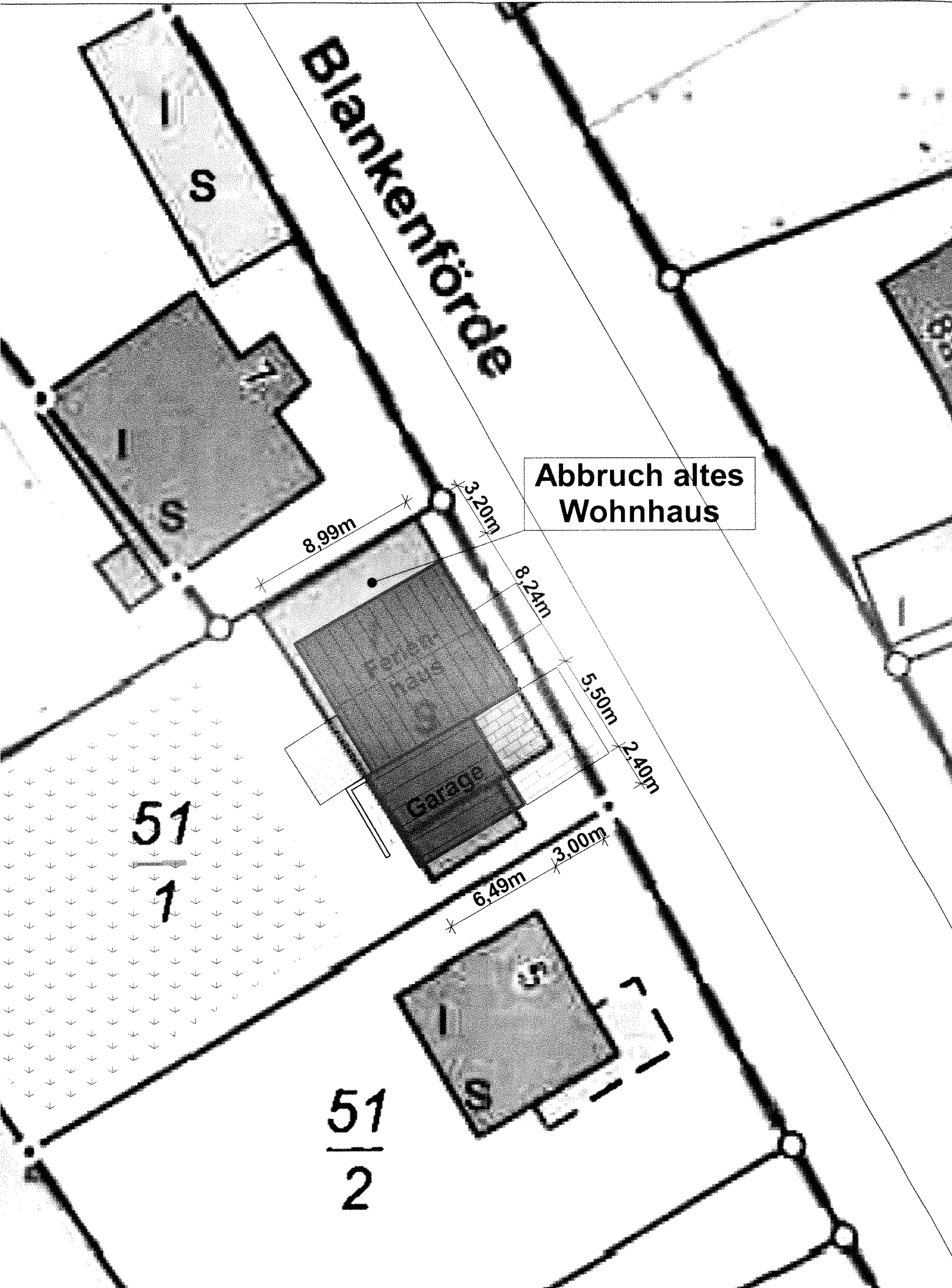
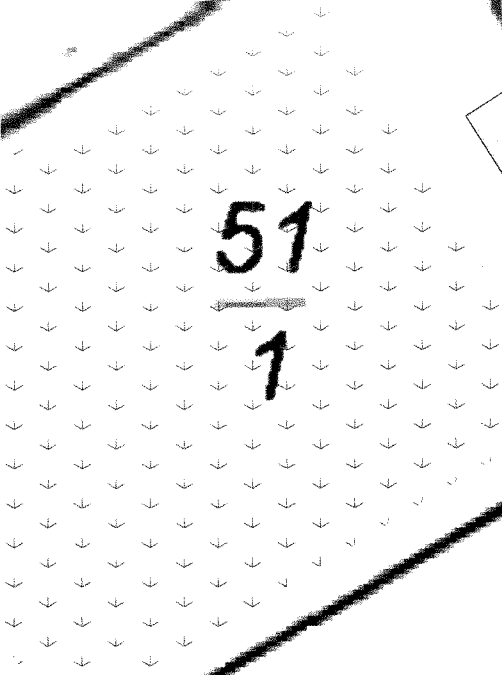
3,00m

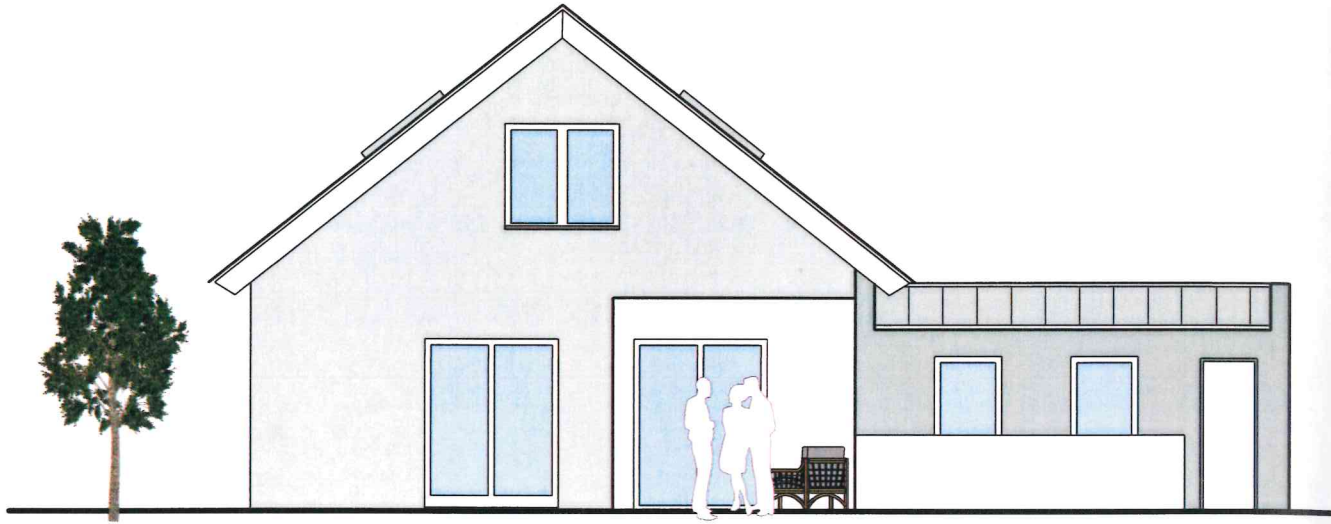
51

1


51

2





Süd - West (Garten)



Nord - West






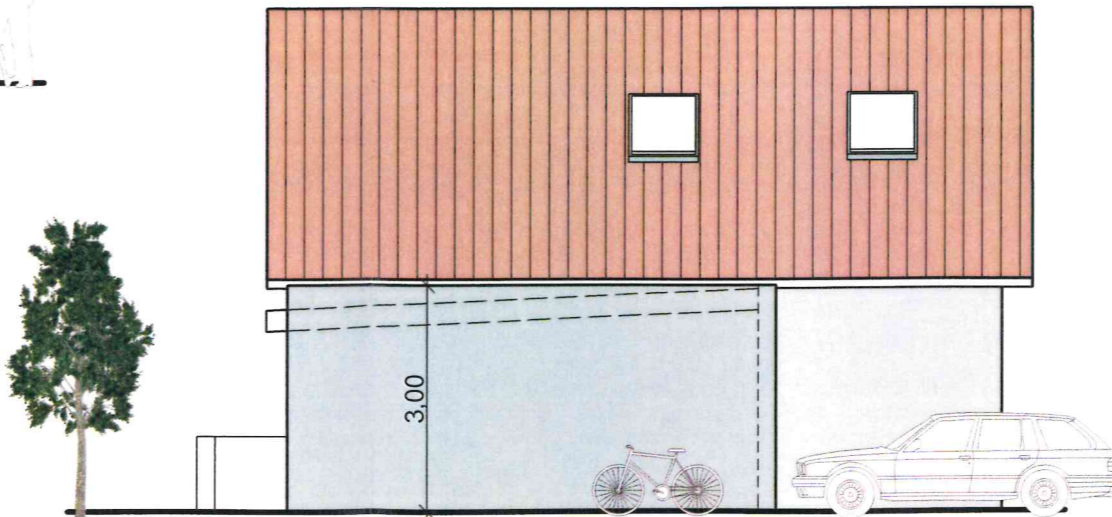
Süd - West (Garten)



Nord - Ost (Straße)



Nord - West



Süd - Ost

Genehmigungsplanung

Ansichten

Projekt: **Ersatzneubau Ferienhaus**
 Blankenförde 5
 17252 Mirrow / OT Blankenförde