

Stadt Mirow

Staatlich anerkannter Erholungsort

Der Bürgermeister



Beschlussvorlage Mi 089/19

Anlagen: 2

Einreicher: Christian Kubanke
Fachbereich: Sachgebiet Bauen und
Objektverwaltung
Status: öffentlich

Eingereicht am: 12.08.2019
Seiten: 1

Beschlusstitel:

Bauvoranfrage: Errichtung eines Stalls in Blankenförde, Flur 5, Flst. 127/39

Beschlussvorschlag:

Das gemeindliche Einvernehmen zur Errichtung eines Stalls (Unterstandes) in Blankenförde (Flur 5, FlSt. 127/39) wird erteilt.

Finanzierungsvorschlag:

<i>Kostenstelle/Kostenträger/Sachkonto</i>	<i>Haushaltsjahr</i>	<i>Soll</i>	<i>Ist</i>
<i>Bemerkungen: Keine finanziellen Auswirkungen</i>			

Begründung:

Das Vorhaben befindet sich im unbeplanten Innenbereich. Die Eigenart der näheren Umgebung entspricht einem Dorfgebiet nach der BauNVO § 5. Das Vorhaben entspricht seiner Art der Nutzung diesem Gebiet. Es ist in dem Dorfgebiet allgemein zulässig.

	Beratungsfolge	Sitzungsdatum	Ö/N	Vertreter		Abstimmungsergebnis				Zuständigkeit
				gew.	anw.	ja	nein	enth.	ausg.	
1	Ausschuss für Bau, Planung, Wirtschaft und Landwirtschaft	17.09.2019	Ö							Vorberatung
2	Haupt- und Finanzausschuss	15.10.2019	N							Entscheidung

Verfahrensvermerk: Mitwirkungsverbot aufgrund des § 24 KV MV

Henry Tesch

Bürgermeister

Siegel

Auszug aus dem Liegenschaftskataster

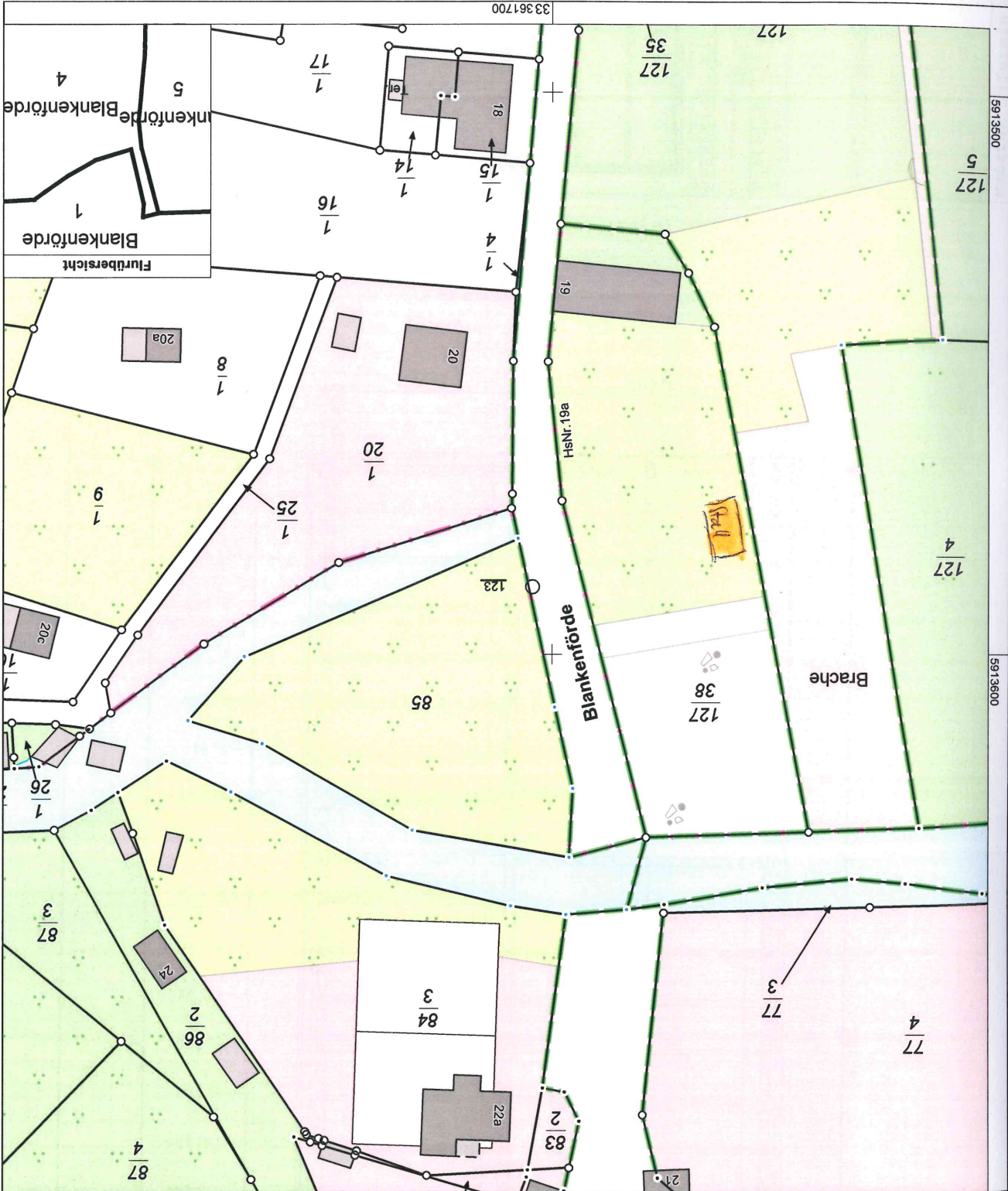
Liegenschaftskarte MV 1:1000

Landkreis Mecklenburgische Seenplatte
- Der Landrat -
Kataster- und Vermessungsamt
Platanenstr. 43
17033 Neubrandenburg

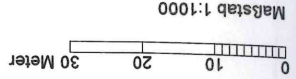


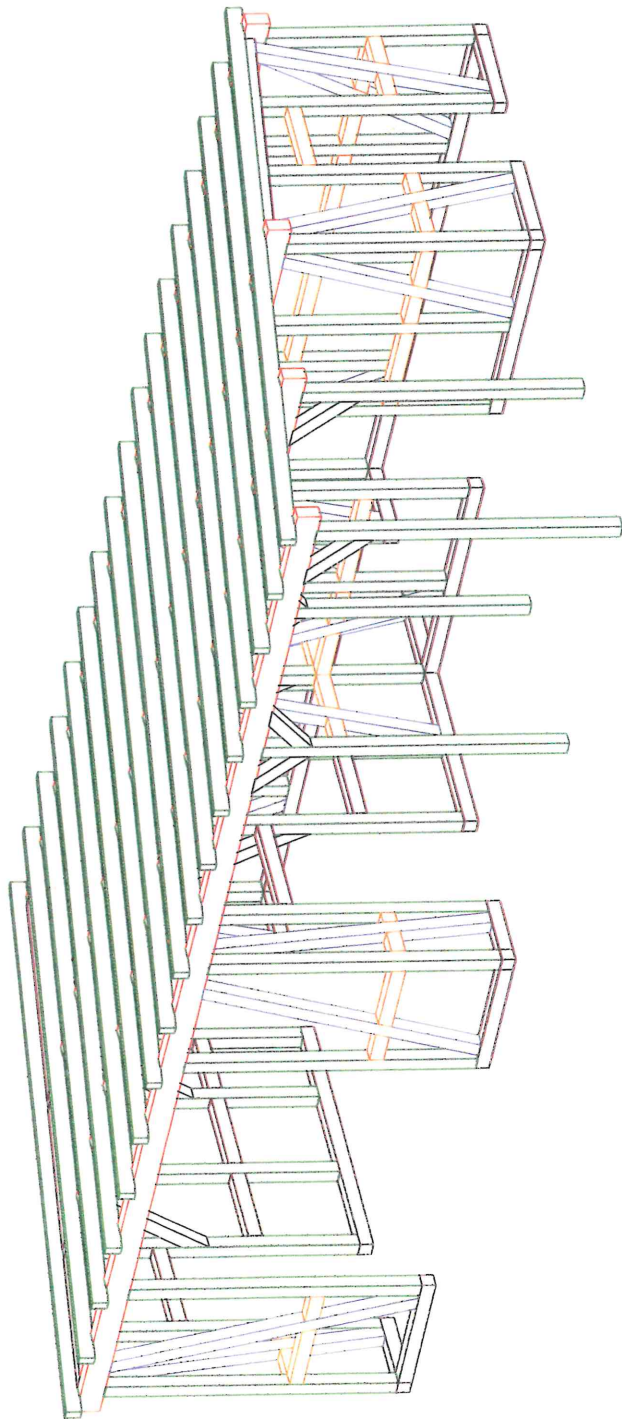
Erstellt am 03.07.2019

Gemarkung: Blankenförde (13 1489)
 Flur: 1
 Flurstück: 85
 Lage: Landkreis Meckl. Seenplatte
 Gemeinde: Mirow, Stadt (13 0 71 099)
 NICHT ERFASST in Mirow, Stadt

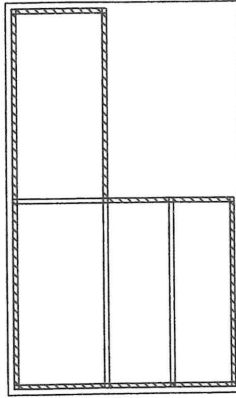


© Vermessungs- und Geoinformationsbehörden Mecklenburg-Vorpommern
 Vervielfältigung, Weiterverarbeitung, Umwandlung, Weitergabe an Dritte oder Veröffentlichung bedarf der Zustimmung
 der zuständigen Vermessungs- und Geoinformationsbehörde. Davon ausgenommen sind Verwendungen zu
 innerdienstlichen Zwecken oder zum eigenen, nicht gewerblichen Gebrauch (§ 34 Abs. 1 GeovermG M-V).





3D Ansicht



Datum	Name
24.05.2019	
Erstellt	
Anderung	

190524139 Bredow

Maßstab	Termin
1:58,6	Version 30.3.905