

Vorlagennummer: Mi 046/26
Vorlageart: Beschlussvorlage
Öffentlichkeitsstatus: öffentlich

Errichtung eines Außenzauns in Peetsch (Flur 1, Flst. 33)

Datum: 30.04.2026
Federführung: Sachgebiet Bauen und Objektverwaltung

Beschlussvorschlag

Das gemeindliche Einvernehmen zur Errichtung eines Außenzauns in Peetsch (Flur 1, Flst. 33) wird erteilt.

Finanzielle Auswirkungen

<i>Produkt / Sachkonto</i>	<i>Haushaltsjahr</i>	<i>Soll</i>	<i>Ist</i>
<i>Bemerkungen:</i>			

Begründung

Der Flächennutzungsplan stellt die Fläche als Sportplatz/Hundesportanlage dar. Der Flächennutzungsplan für den Bereich Peetsch ist bereits vom 23.06.2001. Die Fläche wurde seit Jahren nicht als Sportplatz/ Hundesportanlage genutzt und wurde bereits 2022 von der Stadt an die Antragstellerin mit der Absicht verkauft, dass Sie Ihr Projekt (Angebot von Pferdeosteopathie, Reittherapie etc.) umsetzt. Die nun gestellten Anträge sind als Bausteine für dieses Projekt zu sehen. Dem Vorhaben sollte zugestimmt werden. Der Flächennutzungsplan ist zukünftig zu berichtigen.

Das beantragte Vorhaben zur Errichtung eines Außenzauns befindet sich im bauplanungsrechtlichen Außenbereich und ist daher gemäß § 35 Abs. 2 Baugesetzbuch (BauGB) zu beurteilen. Demnach ist ein Vorhaben im Außenbereich zulässig, wenn seine Ausführung und Benutzung öffentliche Belange nicht beeinträchtigt und die Erschließung gesichert ist.

Die möglichen Beeinträchtigungen öffentlicher Belange sind in § 35 Abs. 3 BauGB beispielhaft aufgeführt. Im vorliegenden Fall ist festzustellen, dass durch die Errichtung des beantragten Außenzauns keine dieser öffentlichen Belange beeinträchtigt werden. Das Vorhaben steht insbesondere weder im Widerspruch zu Belangen des Naturschutzes und der Landschaftspflege, noch beeinträchtigt es die geordnete städtebauliche Entwicklung oder sonstige schutzwürdige Interessen.

Der wirksame Flächennutzungsplan stellt die betreffende Fläche derzeit als Sportplatz bzw. Hundesportanlage dar. Dieser Plan stammt aus dem Jahr 2001 und entspricht nicht mehr der tatsächlichen Nutzung und der aktuellen städtebaulichen Zielsetzung. Die Fläche wird seit mehreren Jahren nicht mehr entsprechend dieser Darstellung genutzt. Bereits im Jahr 2022 wurde das Grundstück durch die Stadt an die Antragstellerin veräußert, mit dem erklärten Ziel, dort ein Nutzungskonzept unter anderem im Bereich Pferdeosteopathie und Reittherapie zu realisieren. Die nun beantragte Einfriedung ist als untergeordnete Teilmaßnahme zur Umsetzung dieses Gesamtkonzeptes zu bewerten.

Ergänzend ist festzustellen, dass das geplante Gesamtkonzept aufgrund seines Flächenbedarfs (insbesondere für Pferdehaltung, Auslauf- und Bewegungsflächen sowie Reitmöglichkeiten) sowie der mit der Tierhaltung typischerweise verbundenen Auswirkungen auf die Umgebung (insbesondere Geruchs- und Immissionswirkungen) grundsätzlich dem Außenbereich zuzuordnen ist. Diese Aspekte unterstreichen die städtebauliche Zweckmäßigkeit des gewählten Standortes, ohne dass hieraus eine Privilegierung im Sinne des § 35 Abs. 1 BauGB abgeleitet wird.


Vor diesem Hintergrund wäre das beantragte Vorhaben zulässig. Dem Antrag kann zugestimmt werden. Der Flächennutzungsplan ist im Zuge einer zukünftigen Berichtigung an die tatsächliche Entwicklung anzupassen.

Beratungsfolge

Beratungsfolge	Geplante Sitzungstermine	Öffentlichkeitsstatus
Ausschuss für Bau, Planung, Wirtschaft und Landwirtschaft (Vorberatung)	19.05.2026	Ö
Haupt- und Finanzausschuss (Entscheidung)	02.06.2026	N

Anlage/n

1 - Mi 046 26 Lageplan Begründung Projektskizze (öffentlich)



Erstellt am 03.01.2025

Gemarkung: Peetsch (13 1473)
Flur: 1
Flurstück: 33

Gemeinde: Mirow, Stadt (13 0 71 099)
Landkreis Meckl. Seenplatte
Lage: An Peetsch



MV4:187
0 10 20 30 Meter
Maßstab 1:1000

© Vermessungs- und Geoinformationsbehörden Mecklenburg-Vorpommern
Vervielfältigung, Weiterverarbeitung, Umwandlung, Weitergabe an Dritte oder Veröffentlichung bedarf der Zustimmung der zuständigen Vermessungs- und Geoinformationsbehörde. Davon ausgenommen sind Verwendungen zu innerdienstlichen Zwecken oder zum eigenen, nicht gewerblichen Gebrauch (§ 34 Abs. 1 GeoVermG M-V).

Lena Philine Zegenhagen
Peetsch 15
17252 Mirow



Peetsch, 18.03.2026

Begründung Bauantrag – Gemarkung: Peetsch, Flur 1, Flurstück 33

Im Jahr 2022 konnte ich in Peetsch (17252 Mirow) projektbezogen unter anderem das Flurstück 33 käuflich erwerben. Für dieses Projekt sind in Zukunft einige Umsetzungen geplant, die auf der Projektskizze festgehalten wurden.

Diese Umsetzungen sind zum Teil im Außenbereich geplant und werden, wie besprochen, zeitnah beantragt.

Bauanträge, die im März 2026 gestellt werden:

- Außenzaun
- Roundpen (Longierzirkel)
- Unterstand mit Heulagerung für 5 Minishetlandponys


Geplant für das gesamte Flurstück 33 (zum Teil im Außenbereich)

- Außenzaun, Roundpen
- Bau von zwei Unterständen für Pferde mit angrenzendem Paddock (bereits genehmigt)
- Pferdekoppeln mit einem beweglichen Weidezelt für vor allem meine beiden Pferde
- mehrere Pflanzöasen mit unterschiedlichen Bäumen und Sträuchern
- weitere Pflanzungen auf dem gesamten Flurstück
- Erweiterung der Streuobstwiese

Auf der nachfolgenden Projektskizze sind die geplanten baulichen Vorhaben eingezeichnet (nicht maßstabgetreu).

A handwritten signature in black ink, appearing to be 'L. Ph.' followed by a stylized flourish.

Lena Philine Zegenhagen

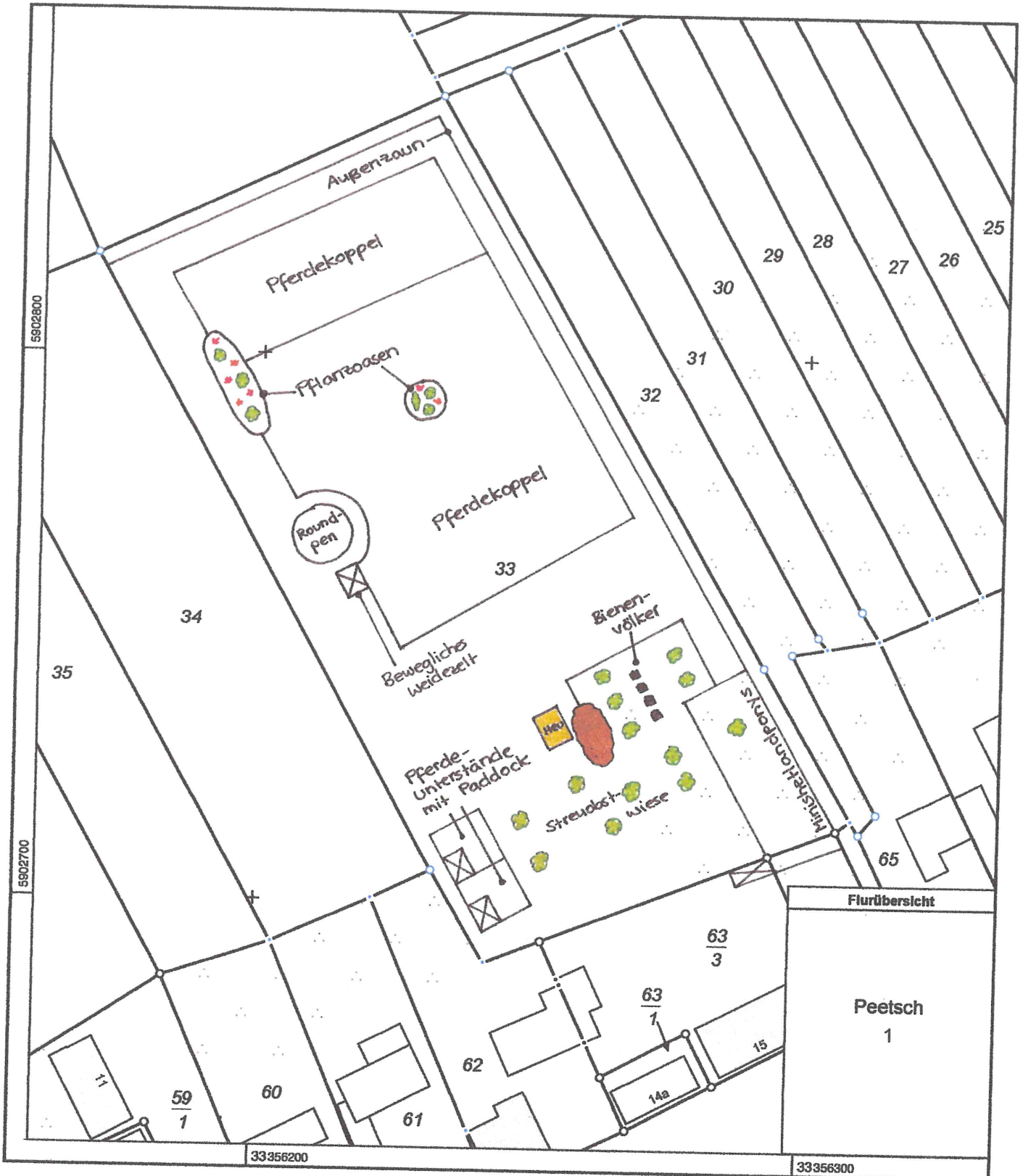


PROJEKTSKIZZE *Lena Philine Zegenhagen*

Erstellt am 03.01.2025

Gemarkung: Peetsch (13 1473)
Flur: 1
Flurstück: 33

Gemeinde: Mirow, Stadt (13 0 71 099)
Landkreis Meckl. Seenplatte
Lage: An Peetsch



0 10 20 30 Meter

Maßstab 1:1000-

NICHT MAßSTABGETREU

© Vermessungs- und Geoinformationsbehörden Mecklenburg-Vorpommern
Vervielfältigung, Weiterverarbeitung, Umwandlung, Weitergabe an Dritte oder Veröffentlichung bedarf der Zustimmung der
zuständigen Vermessungs- und Geoinformationsbehörde. Davon ausgenommen sind Verwendungen zu innerdienstlichen
Zwecken oder zum eigenen, nicht gewerblichen Gebrauch (§ 34 Abs. 1 GeoVermG M-V).