

Stadt Mirow

Staatlich anerkannter Erholungsort

Der Bürgermeister



Beschlussvorlage Mi 029/22

Anlagen: 1
Einreicher: Christian Kubanke
Fachbereich: Sachgebiet Bauen und
Objektverwaltung
Status: öffentlich

Eingereicht am: 24.03.2022
Seiten: 1

Beschlusstitel:

Anbau eines Wohnhauses und Ersatzneubau eines Carports in Mirow, Rudolf-Breitscheid-Str. (Flur 3, Flst. 13/2)

Beschlussvorschlag:

Das gemeindliche Einvernehmen zum Anbau eines Wohnhauses und Ersatzneubaus eines Carports in Mirow, Rudolf-Breitscheid-Str. (Flur 3, Flst. 13/2), wird erteilt.

Finanzierungsvorschlag:

<i>Kostenstelle/Kostenträger Sachkonto</i>	<i>Haushaltsjahr</i>	<i>Soll</i>	<i>Ist</i>
<i>Bemerkungen:</i>			

Begründung:

Eine Beurteilung erfolgt nach § 34 Abs. 1 BauGB. Danach ist ein Vorhaben zulässig, wenn es sich nach Art und Maß der baulichen Nutzung, der Bauweise und der Grundstücksfläche, die überbaut werden soll, in die Eigenart der näheren Umgebung einfügt, und die Erschließung gesichert ist. Die Anforderungen an gesunde Wohn- und Arbeitsverhältnisse müssen gewahrt bleiben. Das Ortsbild darf nicht beeinträchtigt werden.

Die Voraussetzungen sind bei diesem Vorhaben erfüllt.

	Beratungsfolge	Sitzungsdatum	Ö/N	Vertreter		Abstimmungsergebnis				Zuständigkeit
				gew.	anw.	ja	nein	enth.	ausg.	
1	Ausschuss für Bau, Planung, Wirtschaft und Landwirtschaft	26.04.2022	Ö							Vorberatung
2	Haupt- und Finanzausschuss	10.05.2022	N							Entscheidung

Verfahrensvermerk: Mitwirkungsverbot aufgrund des § 24 KV MV

Henry Tesch

Bürgermeister

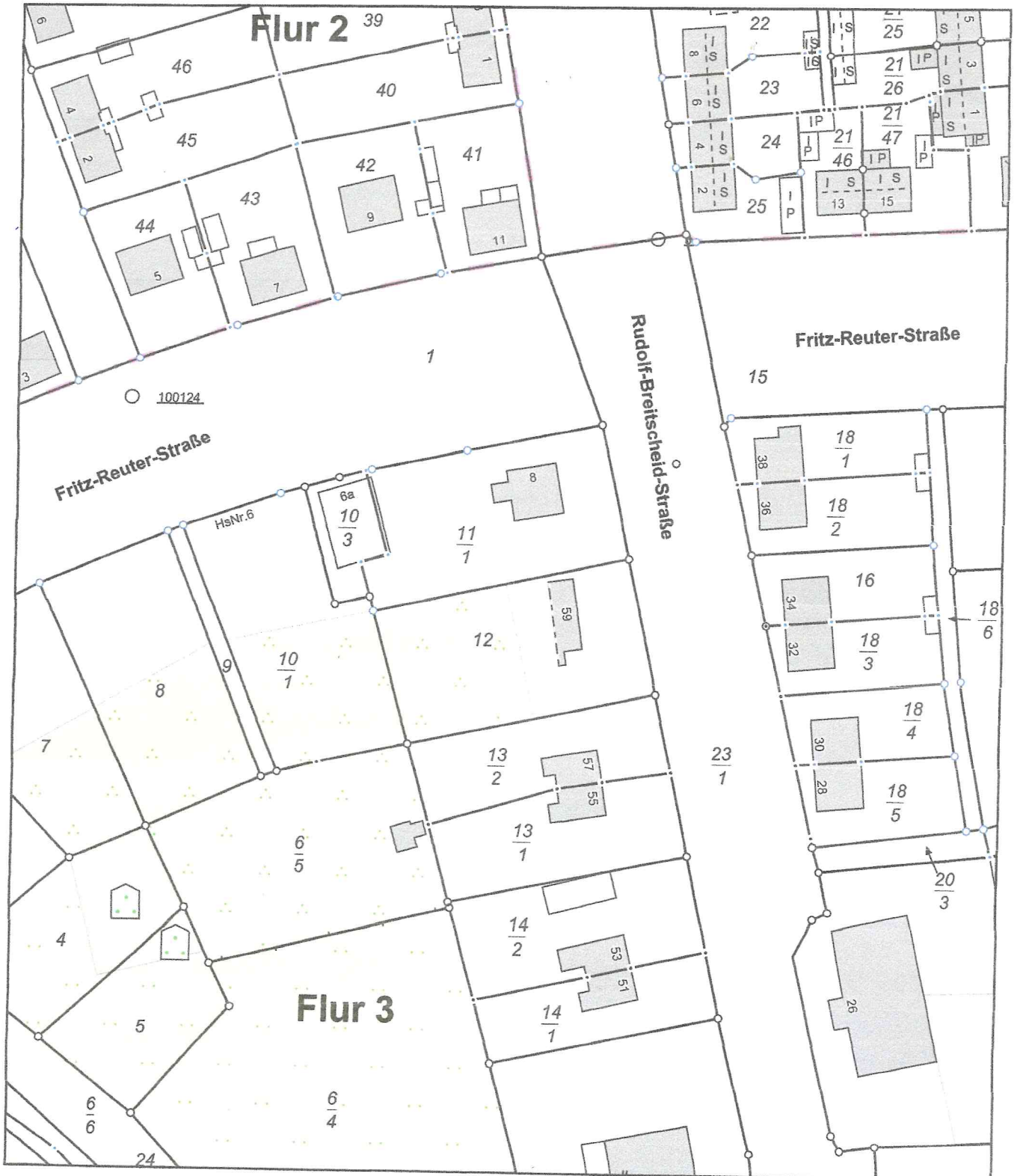
Siegel



Erstellt am 18.01.2022

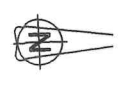
Gemarkung: Mirow (13 1472)
Flur: 3
Flurstück: 13/2

Gemeinde: Mirow, Stadt (13 0 71 099)
Landkreis Meckl. Seenplatte
Lage: Rudolf-Breitscheid-Straße 57




MV1696
0 10 20 30 Meter
Maßstab 1:1000

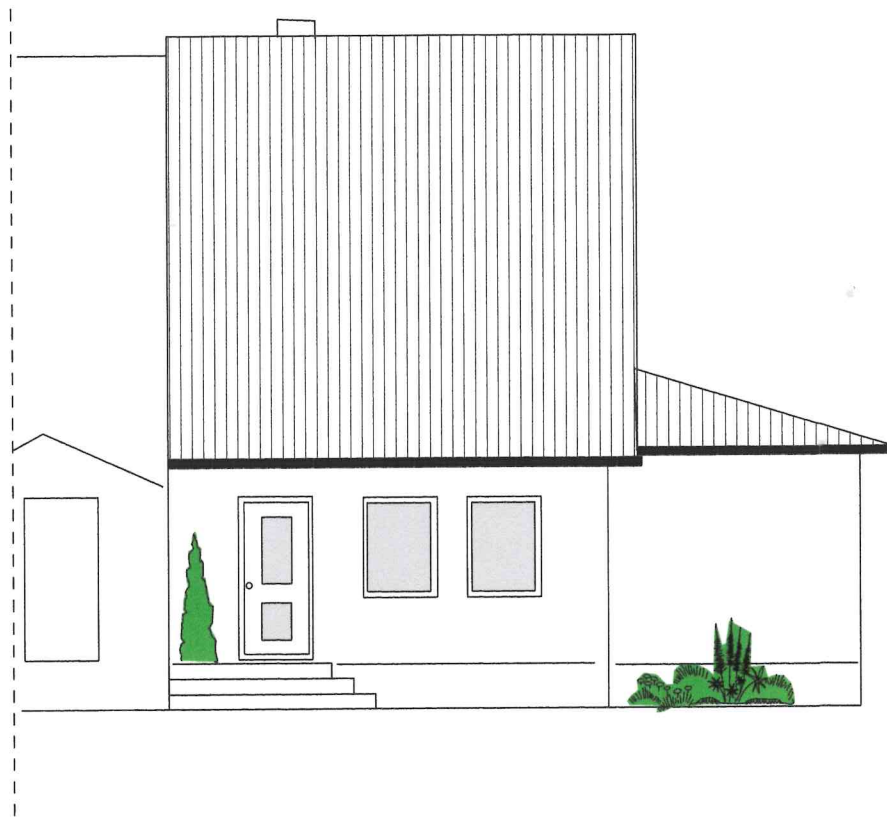
© Vermessungs- und Geoinformationsbehörden Mecklenburg-Vorpommern
Vervielfältigung, Weiterverarbeitung, Umwandlung, Weitergabe an Dritte oder Veröffentlichung bedarf der Zustimmung der zuständigen Vermessungs- und Geoinformationsbehörde. Davon ausgenommen sind Verwendungen zu innerdienstlichen Zwecken oder zum eigenen, nicht gewerblichen Gebrauch (§ 34 Abs. 1 GeoVermG M-V).
Gefertigt durch: Boerner, Norbert / Dipl.-Ing., ÖbVI, 17207 Röbel



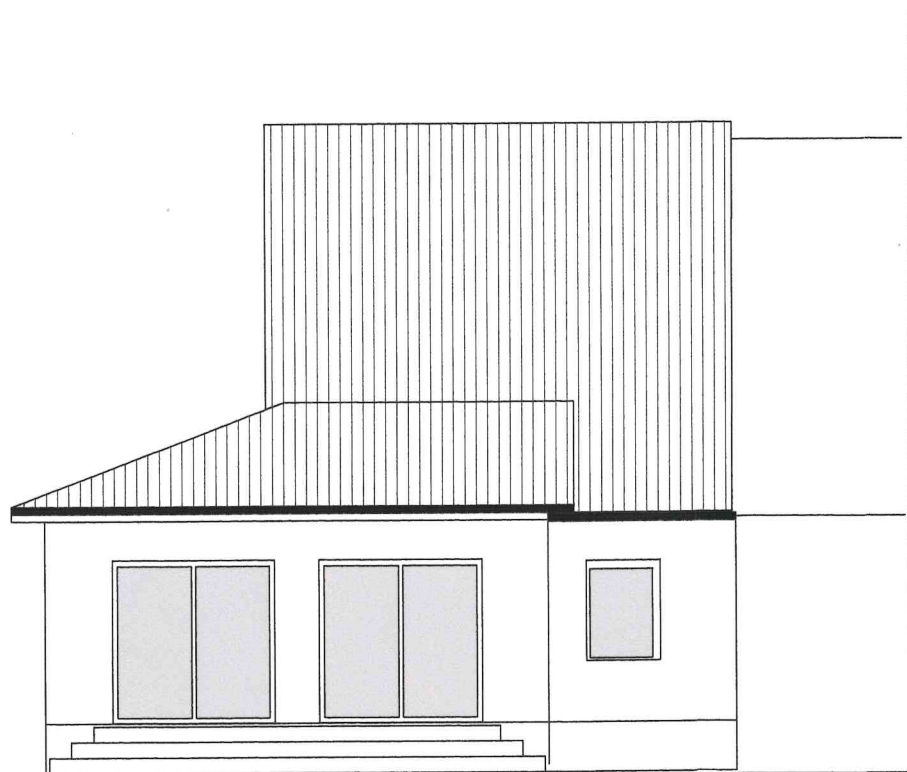




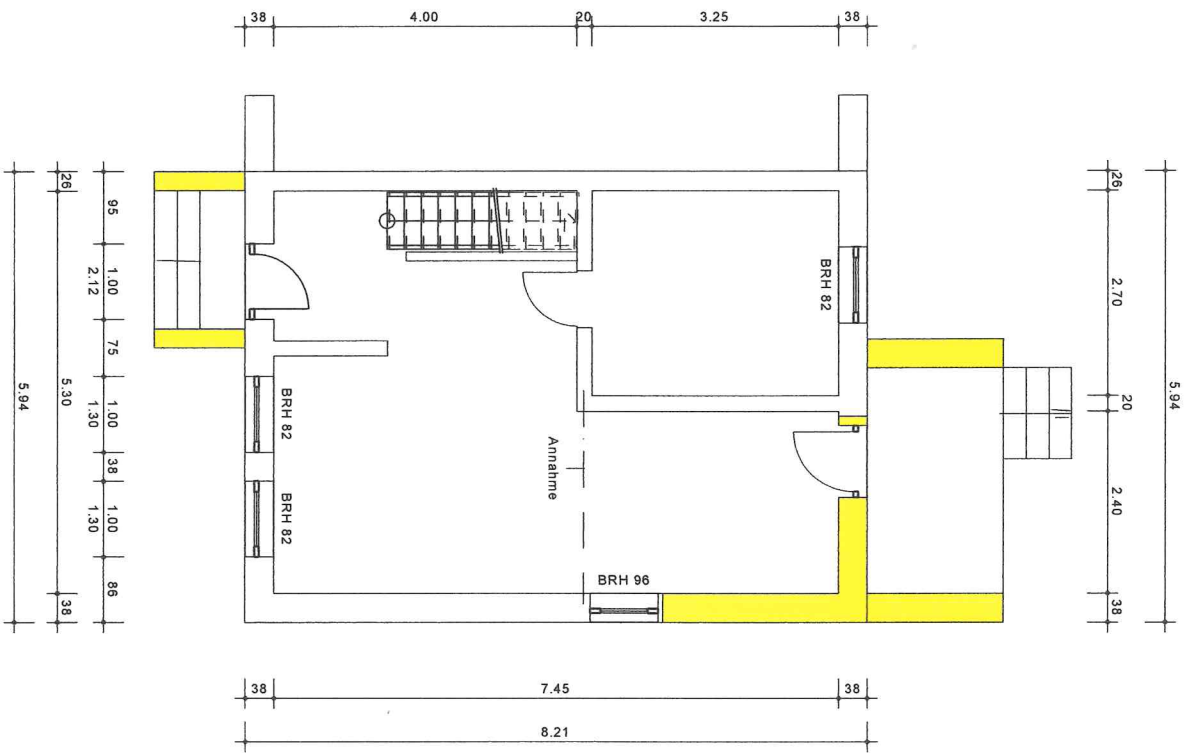




Strassenseite - Ostansicht



Rückseite - Westansicht



Abbruch

Wohnhausanbau +
Ersatzneubau Carport
Bestandsgrundriss

Standort: 17252 Mirrow
R. Breitscheldts
Bauherr: Harry Wiecha
Rosenstraße 2
06198 Salzdala
Planung: Bauplanungsab
Gartenstraße 6
17207 Röbbel

Maßstab: 1:100, Datum

