

Stadt Mirow

Staatlich anerkannter Erholungsort

Der Bürgermeister



Beschlussvorlage Mi 156/20-1

Anlagen: 1
Einreicher: Christian Kubanke
Fachbereich: Sachgebiet Bauen und
Objektverwaltung
Status: öffentlich

Eingereicht am: 13.10.2021
Seiten: 1

Beschlusstitel:

Errichtung eines Zaunes zur Einfriedung des Forsthauses in Peetsch

Beschlussvorschlag:

Das gemeindliche Einvernehmen zur Errichtung eines Zaunes zur Einfriedung des Forsthauses in Peetsch (Flur 2, Flst. 39/1, 39/3, 39/4, 39/5, 39/6 und 41) wird erteilt.

Finanzierungsvorschlag:

<i>Kostenstelle/Kostenträger Sachkonto</i>	<i>Haushaltsjahr</i>	<i>Soll</i>	<i>Ist</i>
<i>Bemerkungen:</i>			

Begründung:

Der Hauptausschuss der Stadt Mirow hat in seiner Sitzung am 19.01.2021 mit dem Beschluss Mi 156/20 das Vorhaben in einem größeren Umfang bereits abgelehnt. Im Rahmen der Neubeantragung wird auf die Errichtung des 1050m langen Doppelstabmattenzaunes verzichtet und lediglich der Bestandszaun um das Gelände des alten Forsthauses durch einen Kastanienzaun ersetzt.

Das beantragte Vorhaben befindet sich im Außenbereich. Eine Beurteilung erfolgt nach § 35 Abs. 2 BauGB. Ein Vorhaben ist hier zulässig, wenn seine Ausführung und Benutzung öffentliche Belange nicht beeinträchtigt.

Öffentliche Belange, die durch ein Vorhaben im Außenbereich beeinträchtigt werden können, werden im § 35 Abs. 3 BauGB beispielhaft aufgeführt.


Dem geplanten Vorhaben stehen keine öffentlichen Belange entgegen.

	Beratungsfolge	Sitzungsdatum	Ö/N	Vertreter		Abstimmungsergebnis				Zuständigkeit
				gew.	anw.	ja	nein	enth.	ausg.	
1	Ausschuss für Bau, Planung, Wirtschaft und Landwirtschaft	26.10.2021	Ö							Vorberatung
2	Haupt- und Finanzausschuss	09.11.2021	N							Entscheidung

Verfahrensvermerk: Mitwirkungsverbot aufgrund des § 24 KV MV

Henry Tesch
Bürgermeister

Siegel



Landkreis Mecklenburgische Seenplatte
- Der Landrat -
Kataster- und Vermessungsamt

Platanenstr. 43
17033 Neubrandenburg

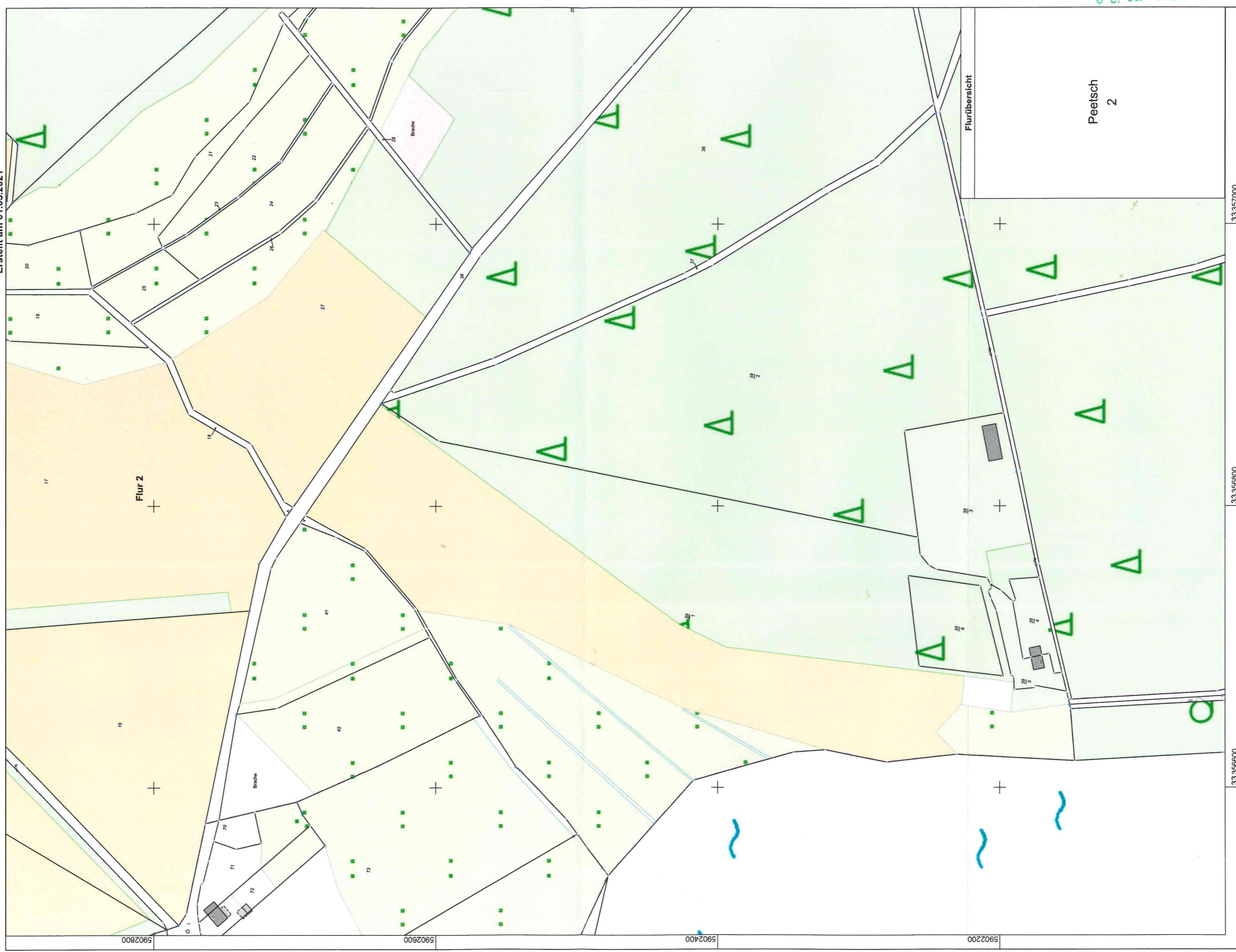
Auszug aus dem Liegenschaftskataster

Liegenschaftskarte MV 1:2500

Gemarkung: Peetsch (13 1473)
Flur: 2
Flurstück: 39/1

Gemeinde: Mirow, Stadt (13 0 71 099)
Landkreis Meckl. Seenplatte
Lage: Am Schulzen See

Erstellt am 01.03.2021



03.06.2021

33 356600

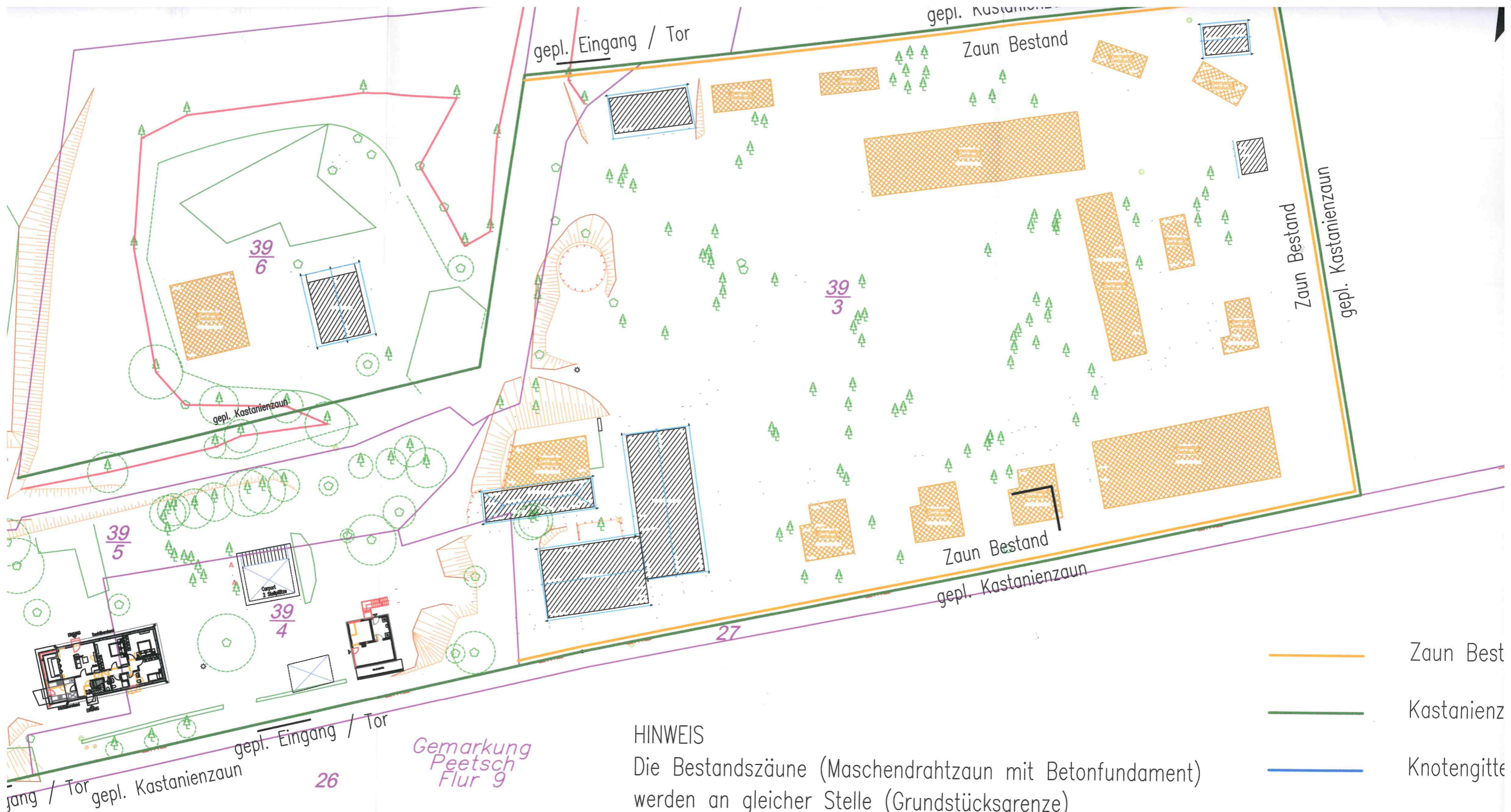
33 356800

33 357000

0 20 40 60 80 Meter

Maßstab 1:2500

© Vermessungs- und Geoinformationsbehörden Mecklenburg-Vorpommern
Vervielfältigung, Weiterverarbeitung, Umwandlung, Weitergabe an Dritte oder Veröffentlichung bedarf der Zustimmung
der zuständigen Vermessungs- und Geoinformationsbehörde. Davon ausgenommen sind Verwendungen zu
innerdienstlichen Zwecken oder zum eigenen, nicht gewerblichen Gebrauch (§ 34 Abs. 1 GeoVermG M-V).



HINWEIS

Die Bestandszäune (Maschendrahtzaun mit Betonfundament) werden an gleicher Stelle (Grundstücksgrenze) durch die neu gepl. Zäune ersetzt!

- Zaun Bestand
- Kastanienzaun
- Knotengitte
- Tür / Tor